

ლაზიკა-ახალი ქალაქი



ფოთი
20.04.2012

ვინ არის ინიციატორი?

ერთპიროვნულად საქართველოს პრეზიდენტი;

- **04.12.2011:** პრეზიდენტის ინიციატივით სამეგრელოში ახალი ქალაქი ლაზიკა აშენდება;
- თბილისის შემდეგ, ლაზიკა სიდიდით მეორე ქალაქი იქნება;
- ლაზიკას, **10** წელიწადში, მინიმუმ, ნახევარი მილიონი მოსახლე ეყოლება;
- ლაზიკა გახდება მთავარი სავაჭრო, ეკონომიკური ცენტრი დასავლეთ საქართველოში და მთავარი ცენტრი მთელ შავ ზღვაზე;

ინფორმაციის ხელმისაწვდომობა

გარემოს დაცვის სამინისტრო
პასუხი-არა

სამეგრელო-ზემო სვანეთის მხარეში
პრეზიდენტის რწმუნებულის
ადმინისტრაცია
პასუხი-არა



ინფორმაციის ხელმისაწვდომობა

ხოზის მუნიციპალიტეტის გამგეობა

პასუხი-კი

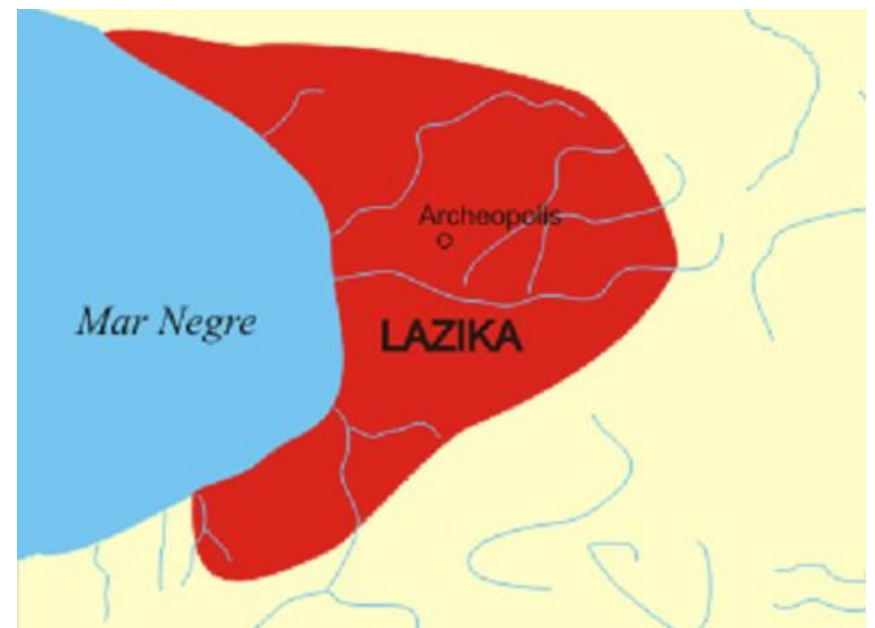
ზუგდიდის მუნიციპალიტეტის
გამგეობა

პასუხი-კი




ვის ეკუთვნის ტერიტორია?!

ზუგდიდი-ხოზი მუნიციპალიტეტი
სად არის თვითმმართველობის როლი?!



ოფიციალური პასუხები

ხობის მუნიციპალიტეტის გამგეობა


ს ა ძ ა რ თ ვ ე ლ ი
ალბილუბოვი თხიშხაშვილის (ორბანო)
ხობის მუნიციპალიტეტის გამგეობა


ჩვენ: 5800 ქ.ხობი, ც.დადიანის ქ.№189, ტელ. 8-414-22-21-93 ფელ. ფოსტა: infekhobi@gmail.com
www.khobi.ge

№ 900 „23“ 02 2012 წ.

ასოციატა „ჩუგია და საზოგადოება“-ს გამგეობის
თავმჯდომარის ბატონ ლაშა ზარგინაძის


ბატონო ლაშა,

თქვენი 20.02.2012 №10/30/01/12 წერილის პასუხად გეტყვით, რომ ქალქ ლაზიკის
განვითარებასთან დაკავშირებული საკითხები არ წარმოადგენს ადგილობრივი
თვითმმართველობის კომპეტენციას.

პატივისცემით
გამგებელი  გიორგი ლაშვილი

მუხრანელის ბ. ნაჭევია (577959463)

ზუგდიდის მუნიციპალიტეტის გამგეობა


ს ა ძ ა რ თ ვ ე ლ ი
ზუგდიდის მუნიციპალიტეტის გამგეობა


2100 ზუგდიდის რაიონის ქ. 90, ტელ.(0415) 25-01-23, ფელ.(0415) 25-01-11, E-mail: zugdidi.gamgeoba@gmail.com
№ 10-1/394 „16“ 03 2012 წ.

ასოციატა მუდია და საზოგადოების
თავმჯდომარის ლაშა ზარგინაძის


ბატონო ლაშა,

თქვენი 2012 წლის 7 მარტის მომართვებზე გაცნობებით, რომ ახალი ქალაქის ლაზიკის
მშენებლობისათვის ზუგდიდის მუნიციპალიტეტის ბიუჯეტში თანხები დღეს მდგომარეობით არ
არის გათვალისწინებული.

ამასთან ჩვენთვის ცნობილია, რომ საქართველოს მთავრობის 2012 წლის 31 იანვრის 163
განკარგულებით 85,0 ათასი ლარი სამგერლოს რეგიონში შავი ზღვის სანაპიროზე ახალი ქალაქის
ლაზიკის მშენებლობასთან დაკავშირებული გზის ნაწილის ტოპოგრაფიული რუკის შედგენა,
ტერიტორიის გაკაფვა-გაწმენდის სამუშაოების ხარჯების დასაფარავად შპს „ანაკლია-განმუხური
რესორტს“ გამოეყო. აღნიშნულზე შეიძლება მიმართოთ შპს „ანაკლია-განმუხური რესორტს“-ის
ხელმძღვანელობას.

პატივისცემით,
ზუგდიდის მუნიციპალიტეტის
გამგებელი  ალექსანდრე ჯიბალა

რა ხდება ამჟამად?



სად არის ხალხის აზრი?

- არ ყოფილა წინასწარი განხილვები;
- დღემდე არ არსებობს ინფორმაცია დასაქმების შესახებ;
- მსჯელობა მიმდინარეობს, მხოლოდ სოციალურ ქსელებში;

საერთაშორისო ძალისხმევა



ტერიტორიის ეკოლოგიური მნიშვნელობა



- ❑ ამ ადგილზე ევრაზიასა და აფრიკას შორის მოგზაურობისას გადამფრენი ფრინველები დასასვენებლად სხდებიან;
- ❑ კოლხეთის ეროვნული პარკში გამყინვარების პერიოდის შემდეგ გავრცელდა და დღემდე შემორჩა შორეულ ჩრდილოეთის ჰავას შეგუებული მცენარეები, როგორებიც მთელ პლანეტაზე, რუსეთის უკიდურეს ჩრდილოეთში და კოლხეთის ჭაობებში გვხვდება;
- ❑ 1935 წელს ამ ადგილას, განსაკუთრებული ბიომრავალფეროვნების არსებობის გამო, ნაკრძალი დააარსეს, 1996 წელს კი, მას შემდეგ, რაც საქართველო გაეროს რამსარის კონვენციას შეუერთდა, კოლხეთის დაბლობი საერთაშორისო მნიშვნელობის დაცულ ტერიტორიად გამოცხადდა.

საერთაშორისო ორგანიზაციები

❑ რამსარის კონვენცია

- საქართველო რამსარის კონვენციას შეუერთდა 1996 წელს. ქვეყანაში გამოიყო ტერიტორიები, რომლებმაც მიიღეს საერთაშორისო ჭაობის მნიშვნელობა;
- ✓ დარღვეულია რამსარის კონვენციის მე-3 მუხლის მე-2 პუნქტით გათვალისწინებული ვალდებულება. კერძოდ, გარემოს დაცვის სამინისტროს კონვენციის ბიუროსთვის დაგეგმილი პროექტების გამო, უნდა შეეტყობინებინა, კონვენციით დაცული ჭარბტენიანი ტერიტორიის ეკოლოგიური მდგომარეობის შესაძლო ცვლილებების შესახებ;

საერთაშორისო ორგანიზაციები



Ramsar Sites Information Service

Ramsar Sites Information Service | Database | GIS & Maps | Statistics | Tools for Parties

Search

Welcome to the Ramsar Sites Information Service

The Ramsar Sites Information Service (RSIS) provides access to information on wetlands designated as internationally important under the [Convention on Wetlands](#) (Ramsar, 1971). These wetlands are commonly known as Ramsar Sites. Wetlands International delivers the RSIS for the Ramsar Convention, under a contractual arrangement with the Ramsar Secretariat.

The RSIS includes the searchable [Ramsar Sites Database](#), and a number of other utilities, including a [WebGIS](#) displaying spatial information on Ramsar Sites, downloadable [GIS data](#) of the Ramsar sites (spatial boundary and/or location). The RSIS provides on-line access to all official Information Sheets on Ramsar Wetlands (RIS), and increasingly it also includes links to other relevant but unofficial information sources concerning Ramsar sites in different countries, such as external Web sites, publications and management plans. All such links are clearly indicated as not being part of the official Ramsar Site information provided by Administrative Authorities.

In the *Strategic Framework and guidelines for the future development of the List of Wetlands of International Importance* and numerous Conference of Parties decisions, Parties have committed themselves to developing a strategic approach to designating a coherent and comprehensive national and international network of Ramsar Sites. The latest version of the *Strategic Framework*, which guides identification and designation of Ramsar Sites, is available as the *Ramsar Convention's Wise Use Handbook*, 4th edition 2010.

Ramsar Sites Database

Example: Ramsar sites in Bolivia



Further information

For any further questions, comments or other inquiries about the RSIS, please [contact us](#).

შედეგი...?



კონვენციასთან მიერთება
ნებაყოფლობითია;
მიუხედავად ამისა:

- შეიძლება სეიროზულად გაგვიფუჭდეს ურთიერთობა გაეროსთან და სხვადასხვა ქვეყნებთან;
- უკვე საკმაოდ დაძაბულია ურთიერთობა რამსარის კონვენციასთან ყულევის ტერმინალის მშენებლობის გამო ;

შედეგი...?



➤ ვკარგავთ სერიოზული
პერსპექტივას ეკო-ტურიზმის
განვითარებისთვის;



შედეგი...?

➤ რისკის ქვეშ დგება,
ევროპული ინვესტიციების
მოზიდვის პერსპექტივა;

